

ที่ พช ๐๐๒๐.๓/๑๙๒๓๖

สำนักงานที่ดินจังหวัดเพชรบูรณ์
ถนนสระบุรี-หล่มสัก พช ๖๗๐๐๐

วันที่ ๓ เดือน ธันวาคม พ.ศ. ๒๕๖๔

เรื่อง การแจ้งผู้มีสิทธิในที่ดินข้างเคียงให้มาลงชื่อรับรองแนวเขตที่ดินหรือคัดค้านการรังวัด

เรียน นายกองค้การบริหารส่วนตำบลดงมูลเหล็ก

นางอภิสรา ปวงแก้ว

สิ่งที่ส่งมาด้วย ๑.รูปแผนที่กระดาษบาง(ร.ว.๙)

จำนวน ๑ ฉบับ

๒.บันทึกถ้อยคำ(ท.ค.๑๖)

จำนวน ๑ ฉบับ

(นางอภิสรา ปวงแก้ว)
หัวหน้าสำนักงานปลัด

ด้วย นางอำพร กะลินตา ได้ขอรังวัด สอบเขต

ที่ดินตามโฉนดที่ดิน/น.ส.๓ เลขที่ ๑๐๙๕๑๓ หมู่ที่ ๑ ตำบล ดงมูลเหล็ก

อำเภอ เมืองเพชรบูรณ์ จังหวัด เพชรบูรณ์

พนักงานเจ้าหน้าที่ได้ออกไปทำการ รังวัดปักหลักเขต แล้วเสร็จ

เมื่อ วันที่ ๒๕ เดือน พฤศจิกายน พ.ศ. ๒๕๖๔

ปรากฏว่าที่ดินแปลงนี้มีแนวเขตติดต่อกับที่ดินของท่านแต่เนื่องจาก ท่านหรือผู้แทนของท่านไม่ไประวังชี้ และลงชื่อรับรองแนวเขตที่ดิน ซึ่งติด

คลองสาหร่าย โดยสำนักงานที่ดินฯ ได้มีหนังสือแจ้ง เรื่องระวังชี้แนวเขตและลงชื่อรับรองแนวเขตที่ดินให้ท่านทราบแล้ว

ทางไปรษณีย์ลงทะเบียนตอบรับเลขที่ RH. ๖๘๗๕. ๖๗๒๑๘. TH โดยมีคุณวันวิสา เป็นผู้รับหนังสือ เมื่อวันที่ ๘

พฤศจิกายน ๒๕๖๔

ฉะนั้น จึงขอให้ท่านไปตรวจสอบแนวเขตที่ดินของท่านว่า ตามที่ผู้ขอพนักงานเจ้าหน้าที่ทำการรังวัดปักหลักเขต ไว้แล้วนั้น จะเป็นการถูกต้องหรือเหลื่อมล้ำแนวเขตที่ดินของท่านหรือไม่ เสร็จแล้วขอให้ท่านไปพบ พนักงานเจ้าหน้าที่เพื่อลงชื่อรับรองแนวเขต หรือคัดค้านภายในกำหนด ๓๐ วัน นับแต่วันที่ ได้ส่งหนังสือนี้ หากท่านไม่ดำเนินการอย่างหนึ่งอย่างใด ภายในกำหนดดังกล่าว พนักงานเจ้าหน้าที่จะดำเนินการแก้ไขแผนที่หรือเนื้อที่ให้แก่ผู้ขอโดยไม่ต้องมีการรับรองแนวเขตตามมาตรา ๖๙ ทวิ แห่งประมวลกฎหมายที่ดิน ซึ่งแก้ไขเพิ่มเติมโดยพระราชบัญญัติแก้ไขเพิ่มเติมประมวลกฎหมายที่ดิน (ฉบับที่ ๔) พ.ศ. ๒๕๒๘

ขอแสดงความนับถือ

(นายสุพจน์ คำแสน)

นายช่างรังวัดอาวุโส ปฏิบัติราชการแทน

เจ้าพนักงานที่ดินจังหวัดเพชรบูรณ์

ฝ่ายรังวัด นายรัฐพงษ์ พุ่มพิก โทร.๐๙๓-๓๒๕-๓๗๒๘

โทร.๐-๕๖๗๒-๐๖๗๘ โทรสาร.๐-๕๖๗๑-๑๘๘๕

ฉบับส่งฝ่ายควบคุมและรักษาหลักฐานที่ดิน

ระวาง..... 5241 IV 3216 มาตรการส่วน..... ๑/๔๐๐๐

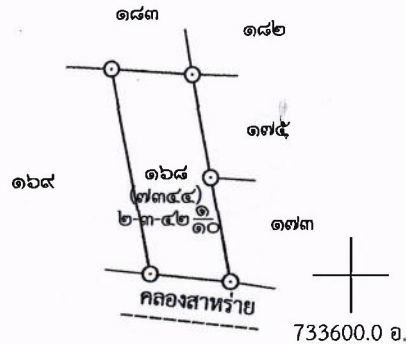
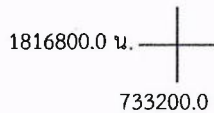
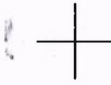
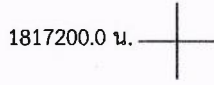
รูปแผนที่ลงระวางเนื่องจาก

ประเภทการรังวัด..... สอบเขตโฉนดที่ดิน..... ราย..... นางอัมพร กะลินดา

ตำบล..... ดงมูลเหล็ก..... อำเภอ..... เมืองเพชรบูรณ์..... จังหวัด..... เพชรบูรณ์

ผู้รังวัด..... นายรัฐพงษ์ พุ่มพิก..... ตำแหน่ง..... นายช่างรังวัดชำนาญงาน..... รังวัดวันที่..... ๒๕/ พฤศจิกายน / ๒๕๖๔

16/08/2564 8007
ร.ว.12: 1111/2564



สำเนาถูกต้อง

(นายรัฐพงษ์ พุ่มพิก)
๓๐ พ.ย. ๒๕๖๔

หมายเหตุ ได้ลงที่หมายในระวาง..... 5241 IV 3216 มาตรการส่วน..... 1 : 4000
พิมพ์ใช้ในราชการเมื่อ พ.ศ. 2560

ถ้าเป็นรูปแผนที่แบ่งแยก แม้สามารถจะให้ผู้แบ่งแยก และผู้รับแยกรับรองรูปแผนที่ได้
ก็ให้ลงชื่อรับรองไว้เสียด้วย วันที่.....เดือน.....พ.ศ.
ข้าพเจ้าขอรับรองว่าได้ตรวจรูปแผนที่นี้แล้วเห็นว่า ตามที่เจ้าพนักงานได้ทำการรังวัดมานั้น
ถูกต้อง ตรงกับความประสงค์ของข้าพเจ้าทุกประการแล้ว

กรมที่ดิน

ผู้จำลอง

(..... นายรัฐพงษ์ พุ่มพิก)

วันที่..... ๓๐ พ.ย. ๒๕๖๔ /.....

ผู้ตรวจ

(.....)

วันที่...../...../.....

พิมพ์เมื่อวันที่ ๓๐/๑๑/๒๕๖๔ เวลา ๗.๑๒ น.